








Alle KM und Höhenmeter sind provisorisch

## Savoyen-Rundfahrt 2008

Abschnitte	KM	Waypoint	MüM	MüM	optionaler Waypoint
	0	Brugg			
	33	Olten			
	131	Neuchâtel			
	167	Yverdon-les-Bains			
	58	Montreux			
		Thoneaux-les-Bains			
	140	Col des Gets		1'163	
		Cluses			
	38	Col da la Colombière		1'613	
		Saint-Jean-de-Sixt			
	62	Col des Aravis		1'486	
		Notre Dame de-Bellecombe			
				1'633	 Col des Saisies
		Albertville			
	208			2'000	 Col de la Madeleine
		La Chambre			
	239	St. Jean de Maurienne			
	266	Col de la Croix de Fer		2'068	
				1'924	 Col du Glandon

